





INVESTOR	RAZÍTKO, PODPIS
 <p>Krajská správa a údržba silnic Středočeského kraje, p.o. Zborovská 11, 150 21 Praha 5</p>	

DOKLADY

SOUŘADNICOVÝ SYSTÉM: JTSK
VÝŠKOVÝ SYSTÉM: BPV

VEDOUcí PROJEKTANT	ING. RADEK PACHL		projekční a inženýrská kancelář  Dopravoprojekt Brno group, spol. s r.o. Kounicova 271/13, 602 00 Brno ☎ 541218956,7	
ZODPOVĚDNÝ PROJEKTANT	ING. RADEK PACHL			
VYPRACOVAL	ING. RADEK PACHL			
KONTROLOVAL	ING. RADEK MENŠÍK			
KRAJ	KRAJ STŘEDOČESKÝ		DATUM	01/2025
STAVEBNÍ ÚŘAD	VLAŠIM		FORMÁT	A4
AKCE : II/126 Soutice, rekonstrukce propustku			MĚŘÍTKO	-
			ÚČEL	PDPS
			Č. ZAKÁZKY	2024-30
			ARCHIVNÍ Č.	
PŘÍLOHA: VYJÁDŘENÍ DOTČENÝCH ORGANIZACÍ			Č. SOUPRAVY	Č. PŘÍLOHY 07.

	INSTITUCE:
1	Městský úřad Vlašim
2	Lesy ČR
3	Povodí Vltavy s.p.

MĚSTSKÝ ÚŘAD VLAŠIM

Jana Masaryka 302, 258 01 Vlašim

Odbor životního prostředí

Číslo jednací: MUVL/ZIP/47156/2024/CVJ
Číslo spisu: ZIP/7200/2024/CVJ
Oprávněná úřední osoba: Jana Cvrčková
Tel.: +420313039353
E-mail: jana.cvrckova@mesto-vlasim.cz
Datum: 11.11.2024

ZÁVAZNÉ STANOVISKO

podle § 2 odst. 1 a § 6 zákona č. 148/2023 Sb., o jednotném environmentálním stanovisku

Městský úřad Vlašim jako věcně a místně příslušný orgán pro vydání jednotného environmentálního stanoviska dle § 15 písm. a) zákona č. 148/2023 Sb., o jednotném environmentálním stanovisku, ve znění pozdějších předpisů (dále pouze „ZJES“) a dále jako věcně a místně příslušný obecní úřad obce s rozšířenou působností podle § 66 a § 109 odst. 3 písm. b) zákona č. 128/2000 Sb., o obcích, ve znění pozdějších předpisů, a v souladu se zákonem č. 500/2004 Sb., správní řád, ve znění pozdějších předpisů, vydává na základě žádosti ze dne 2.10.2024, kterou podala společnost

Investor: Krajská správa a údržba silnic Středočeského kraje, příspěvková organizace, IČO 00066001, se sídlem Zborovská 81/11, 150 21 Praha 5 - Smíchov

Zastupuje na základě plné moci: DOSING-Dopravoprojekt Brno group, spol.s.r.o., IČO 18824943, se sídlem Kounicova 271/13, 602 00 Brno

(dále jen „žadatel“) ve věci:

„II/126 Soutice, rekonstrukce propustku“ na pozemku p.č. 2011/1, 2011/5, 2011/8, v k.ú. Soutice (dále jen „záměr“)

vydává v souladu s § 149 správního řádu, ve znění pozdějších předpisů, a podle § 6 odst. 1 ZJES toto

SOUHLASNÉ JEDNOTNÉ ENVIRONMENTÁLNÍ STANOVISKO:

Záměr je přípustný z hlediska vlivů na všechny dotčené složky životního prostředí za níže uvedených podmínek.

I.

Vodoprávní úřad, příslušný dle § 104 odst. 2 písm. c) a ustanovení § 106 odst. 1 zákona č. 254/2001 Sb., o vodách, ve znění pozdějších předpisů sděluje následující podmínky:

1. Stavba bude provedena podle předložené projektové dokumentace.
2. Stavební činností nebude ohrožena jakost povrchových nebo podzemních vod zejména závadnými látkami podle ustanovení § 39 vodního zákona.
3. Budou dodrženy podmínky dané stanoviskem a vyjádřením Povodí Vltavy, s.p., čj: PVL-64654/2024/240-Do ze dne 9.10.2024
 - Odpady ze stavby budou likvidovány v souladu se zákonem o odpadech č. 541/2020 Sb., ve znění pozdějších předpisů
 - Pro stavbu bude vypracován Havarijní plán v souladu s vyhl.č. 450/2005 Sb.
 - Stavba bude provedena v souladu s ČSN 75 2130 - Křížení a souběhy vodních toků s dráhami, pozemními komunikacemi a vedeními.
 - Úpravy a opevnění koryta v prostoru propustku musí plynule (směrově a výškově) navazovat na stávající koryto toku tak, aby nedocházelo k negativnímu ovlivnění hydraulických poměrů v toku při vyšších průtocích vody a byla zachována stabilita přilehlých úseků koryta v souladu TNV 75 2102 – Úpravy potoků.
 - Narušené úseky koryta toku budou uvedeny do stávajícího stavu. Opevnění v korytě toku, které bude součástí propustku (betonová přelivná hrana a vývařistě), zůstane ve správě a majetku investora stavby mostu, tzn. včetně povinnosti udržovat toto opevnění v řádném technickém stavu a opravovat je.
 - V blízkosti vodního toku nebo v místech soustředěného povrchového odtoku nebude skladován odplavitelný materiál, zemina nebo jiný stavební materiál.
 - Při provádění prací (zejména bourací a výkopové práce apod.) je nutno zabránit padání materiálu ze stavby do koryta toku. Materiál, který by se případně dostal do koryta, bude neprodleně odstraněn.
 - Zahájení stavebních prací bude oznámeno správci toku (úsekový technik Bc. Michal Břenda, e-mail: michal.brenda@pvl.cz, 724 785 921). Požadujeme být také přizváni k závěrečné kontrolní prohlídce stavby.

II.

Orgán odpadového hospodářství, příslušný dle § 146 zákona č. 541/2020 Sb. o odpadech, ve znění pozdějších předpisů k předloženým podkladům sděluje následující podmínky:

1. Veškeré vzniklé odpady budou odděleně soustřeďovány a odpady obsahující nebezpečné složky budou soustřeďovány takovým způsobem, aby nedošlo ke znečištění ostatních vybouraných stavebních materiálů.
2. Odpady uvedené v projektové dokumentaci budou předány do zařízení oprávněného k využití a recyklaci. U odpadů bude zajištěno jejich přednostní využití před odstraněním.
3. O předání všech odpadů oprávněným osobám budou po skončení prací doloženy na odbor ŽP všechny příslušné doklady (vážní lístky od oprávněných osob, př. z recyklačního zařízení, skládky odpadů).

III.

Orgán ochrany přírody a krajiny příslušný dle § 77 odst. 1, písm. a) a § 4 odst. 2 zákona č. 114/1992Sb., o ochraně přírody a krajiny ve znění pozdějších předpisů sděluje následující podmínky:

1. Stavba bude realizována dle předložené projektové dokumentace.
2. Plochy dotčené stavbou budou po ukončení prací podle možností uvedeny do původního či přírodě blízkého stavu.
3. Zemina odebraná při výkopových pracích nebude ukládána v blízkosti vodního toku a v místech soustředěného povrchového odtoku, aby nemohlo dojít k jejich splavování do koryta vodního toku.

IV.

Orgán státní správy lesa, příslušný dle § 48 odst. 2 písm. c) a ustanovení § 14 odst. 2 zákona č. 289/1995 Sb., o lesích, ve znění pozdějších předpisů sděluje, že **nelesní pozemek dotčený stavbou je:** p.č. 2011/1, 2011/5 a 2011/8 v k.ú. Soutice.

Stavba se dotkne 30 m ochranného pásma pozemku určeného k plnění funkcí lesa:

p.č. 1415/1, 1415/2 v k.ú. Soutice.

Vzdálenost stavby od lesního pozemku: cca 5 metrů.

Orgán státní správy lesa souhlasí dle ustanovení § 14 odst. 2 zákona č. 289/1995 Sb., o lesích ve znění pozdějších předpisů se stavbou umístěnou do 30 m od PUPFL za těchto podmínek:

1. Stavba bude realizována v souladu s předloženou projektovou dokumentací „**II/126 Soutice, rekonstrukce propustku**“, hlavní projektant: Ing. Radek Pachel, ČKAIT: 1001116, v oboru mosty a inženýrské konstrukce, vypracované 09/2024.
2. Stavba nebude umístěna dle předložených podkladů – záborového elaborátu blíže jak 5 m od hranice lesního pozemku (p.č. 1415/1, p.č. 1415/2 v k.ú. Soutice).
3. Změny v projektové dokumentaci, které by mohly mít vliv na pozemky určené k plnění funkcí lesa, budou předem projednány s orgánem státní správy lesů či řešeny novou žádostí.
4. Při realizaci staveb nesmí být poškozen porost na lesních pozemcích ani jejich kořenový systém.
5. Na blízkých lesních pozemcích nebude skladován stavební materiál, výkopová zemina ani odpady.
6. Na lesní pozemky nebude vjíždět těžká technika.
7. Při realizaci záměru je nutno dbát základních povinností k ochraně pozemků určených k plnění funkcí lesa uvedených v § 13 lesního zákona.

Odůvodnění:

Dne 2.10.2024 obdržel MěÚ Vlašim, odbor životního prostředí žádost o vydání jednotného environmentálního stanoviska. Vzhledem k tomu, že podání bylo neúplné, byl zástupce žadatele dne 14.10.2024 vyzván k doplnění podkladů. Dne 14.10.2024 byly podklady doplněny.

Záměr podléhá povolování podle zákona č. 283/2021 Sb., stavební zákon, ve znění pozdějších předpisů. Namísto správních úkonů stanovených jinými právními předpisy v oblasti ochrany životního prostředí dle § 2 odst. 1 ZJES se vydává toto jednotné environmentální stanovisko.

Popis záměru:

Předložená projektová dokumentace řeší stavbu propustku na pozemku p.č. 2011/1, 2011/5, 2011/8 v k.ú. Soutice.

Jedná se o stávající propustek převádějící silnici II/126 přes bezejmenný pravostranný přítok Štěpánovského potoka mezi obcemi Soutice a Trhový Štěpánov. Stávající propustek je tvořen kamennou klenbou. Propustek je ve velmi špatném technickém stavu. Kamenné klenby čela se rozpadávají. Propustek je v takovém stavu, že není ekonomické ho opravovat. Z toho důvodu bude propustek zdemolován a na jeho místě bude vystavěn nový trubní propustek.

Žadatel předložil projektovou dokumentaci pro společné povolení, vypracovanou společností DOSIGN – Dopravoprojekt Brno group, s.r.o. – hlavní projektant Ing. Radek Páchl - číslo autorizace 1001116, srpen 2024.

Záměr je z hlediska vlivů na všechny dotčené složky životního prostředí přípustný. Příslušný orgán dospěl k závěru, že záměr lze ve vztahu k zájmům chráněným na úseku ochrany životního prostředí při respektování podmínek tohoto závazného stanoviska realizovat, a tedy vydat souhlasné jednotné environmentální stanovisko.

Odůvodnění pro jednotlivé úseky:

1. Vodoprávní úřad (zákon č. 254/2001 Sb.)

- Dle posouzení vodoprávního úřadu lze předpokládat, že uvedeným záměrem nedojde ke zhoršení stavu nebo ekologického potenciálu útvaru povrchové nebo podzemní vody a nebude mít za následek nedosažení dobrého stavu nebo dobrého ekologického potenciálu záměrem dotčeného útvaru povrchové nebo podzemní vody.
- Stanovením podmínek ve výrokové části závazného stanoviska je zajištěna ochrana zájmů hájených vodním zákonem.
- Záměrem je dotčen bezejmenný drobný vodní tok IDVT 10259220 ve správě Povodí Vltavy, s.p., ČHP 1-09-03-0060 (Štěpánovský potok), HGR: 6320 Krystalinikum v povodí Střední Vtavy, orientační souřadnice v systému S-JTSK ve středu propustku X= 1089290 Y= 704189.

2. Odpadové hospodářství (zákon č. 541/2020 Sb.)

Předložený záměr řeší odstranění stávajícího kamenného propustku a nahrazení novým trubním propustkem, při němž vzniknou odpady. V projektové dokumentaci jsou uvedeny druhy odpadů, které vzniknou během rekonstrukce objektu, zařazené dle katalogu odpadů a je stanoveno jejich

přibližné množství a způsob nakládání. Uvedené údaje jsou dostačující k posouzení záměru a za předpokladu splnění zadaných podmínek není záměr v rozporu s platnými předpisy v oblasti odpadového hospodářství.

3. Ochrana přírody a krajiny (zákon č. 114/1992 Sb.)

Jedná se o opravu stávající stavby – demolice stávajícího kamenného propustku a výstavbě nového trubního o průměru 1,6m.

Důvodem demolice propustku je nevyhovující stavební stav.

Stavební záměr řeší celkovou opravu propustku. Oprava propustku spočívá ve vybourání stávajícího nevyhovujícího propustku a jeho nahrazení novým objektem. V rámci opravy bude osazeno sklolaminátové potrubí průměru 1,6 m a o délce 16,7 m. Potrubí bude osazeno do podkladního betonu C 16/20. Nátokové čelo propustku bude zešikmeno ve sklonu svahu, bude odlážděno lomovým kamenem do betonového lože a olemováno betonovým obrubníkem. Koryto potoka bude na vtoku a výtoku odlážděno na délku cca 1,0 m lomovým kamenem.

Stavba nebude mít na životní prostředí jednoznačně negativní vliv. Lze konstatovat, že tímto zásahem nedojde k narušení ekologicko - stabilizační funkce významného krajinného prvku.

Dle informací dostupných dotčenému orgánu je plánovaný zásah v souladu s § 4 odst. 2 zákona č. 114/1992 Sb., o ochraně přírody a krajiny ve znění pozdějších předpisů a tato činnost nesníží ekologickou hodnotu významného krajinného prvku.

4. Státní správa lesa (zákon č. 289/1995 Sb.)

Orgán státní správy lesa předloženou žádost a záměr přezkoumal z hlediska zákona č. 289/1995 Sb., o lesích ve znění pozdějších předpisů:

- dotčení pozemků do vzdálenosti 30 m od okraje lesa dle § 14 odst. 2 lesního zákona.

Záměrem bude dotčeno ochranné pásmo lesních pozemků p.č. 1415/1 a p.č. 1415/2 v k.ú. Soutice.

- umístění záměru – v kraji Středočeském, okrese Benešov, k.ú. Soutice. Jedná se lokalitu mimo obec Soutice, nezastavěné území. Předmětný záměr (propustek) bude realizován na trase mezi Trhovým Štěpánovem a Souticemi. Propustek se nachází na silnici II. třídy (II/126) v extravilánu zhruba 2 km za obcí Soutice.

Předmět stavby spočívá v demolici stávajícího kamenného propustku a výstavbě nového trubního o průměru 1,60 m.

Stanovením podmínek ve výrokové části závazného stanoviska je zajištěna ochrana zájmů hájených zákonem o lesích. Předmětný nový propustek bude umístěn ve vzdálenosti 0-30 m - (přesněji cca 5 m) od okraje lesních pozemků (p.č. 1415/1 a p.č. 1415/2 v k.ú. Soutice) v místě stávajícího propustku, vztahuje se tedy na tento záměr ustanovení § 14 zákona č. 289/1995 Sb., o lesích ve znění pozdějších předpisů. Dle předložených podkladů a v souvislosti s realizací stavby nevzniknou požadavky na dočasné a trvalé zábory zemědělského půdního fondu ani pozemků určených k plnění funkce lesa. Stavbou bude nahrazen stávající kamenný propustek ve velmi špatném stavu novým trubním propustkem DN 1,60 m. Realizací záměru nebude narušen charakter okolí. Stavba nevyžaduje kácení

dřevin. K zásahu do zemědělského půdního fondu (ZPF) a do pozemků určených k plnění funkce lesa (PUPFL) nedojde, dotčené pozemky stavbou jsou vedeny jako ostatní plocha. Propustek bude trvalou stavbou.

Stávající propustek je ve velmi špatném technickém stavu. Kamenná klenba a čela se rozpadávají. Propustek je v takovém stavu, že není ekonomické ho opravovat. Z tohoto důvodu bude propustek zdemolován a na jeho místě bude vystavěn nový trubní propustek průměru 1,60 m. Vozovka bude odfrézována a vyměněna na délku 30,0 m mimo most. Stavba nepředstavuje žádný zásah do území, neboť se jedná o nahrazení stávajícího propustku novým propustkem. Na dotčené silnici II/126 nedojde ke změně výškového a směrového vedení komunikace. Po dokončení stavby nebude mít stavba žádný vliv na dotčené území, největším dopadem stavby na území jsou vlastní stavební práce. Ke všem pracím budou použity technologie minimalizující dopady na životní prostředí a budou použity jen stroje s biologicky odbouratelnými hydraulickými kapalinami. Očista komunikací bude provedena zhotovitelem neprodleně po jejich případném znečištění. Při práci na rekonstrukci je potřeba zajistit prostor tak, aby při aplikaci stavebních materiálů, které nebudou na bázi ekologických produktů nedošlo k jejich eventuálnímu průsaku do zeminy či úniku. Stavba nebude mít přímý dopad na okolní les a lesní pozemky.

Propustek i nadále sloužit bude sloužit k převádění bezejmenného pravostranného přítoku Štěpanovského potoka mezi obcemi Soutice a Trhový Štěpánov přes silnici II/126. Vzhledem k havarijnímu stavu stávajícího propustku na jeho místě bude vystavěn nový trubní propustek. Pozemky p.č. 2011/1, p.č. 2011/5 a p.č. 2011/ 8 v k.ú. Soutice dotčené stavbou, na nichž bude realizován předložený záměr, se nachází v ochranném pásmu lesních pozemků p.č. 1415/2 a p.č. 1415/1 v k.ú. Soutice. Ochranné pásmo prochází přes celé řešené pozemky. Stavba nebude mít přímý negativní dopad na životní prostředí ani na stavby a pozemky v okolí stavby. Realizací stavby nevznikají požadavky na kácení dřevin. Propustek nebude umístěn přímo na lesních pozemcích, ale na nelesních pozemcích v ochranném pásmu lesa. Lesní pozemky p.č. 1415/1 a p.č. 1415/2 v k.ú. Soutice nebudou přímo stavbou dotčeny. Vzhledem k tomu, že stavba propustku nebude umístěna přímo na lesním pozemku, není tedy nutné provádět odnětí z PUPFL. I přes výše uvedené skutečnosti a také vzhledem k tomu, že nový propustek bude v daném místě nahrazovat stávající, nevyhovující kamenný propustek a není tedy první stavbou na předmětných pozemcích, se správní orgán státní správy lesa domnívá, že výstavba záměru nového propustku významně negativně neovlivní blízké lesní pozemky. Přístup na staveniště je možný po stávající silnici II/126 nikoliv po okolních lesních pozemcích. Realizací stavby nedojde k ohrožení hospodaření v blízkých lesích. Správní orgán státní správy lesa dále došel k závěru, že ani výstavba propustku pod stávající komunikací v místě stávajícího propustku nebude bránit či jinak omezovat vlastníky blízkých lesů v péči a obnově lesa. Realizací stavby zůstane zajištěna funkce blízkých lesů, nedojde k narušení hospodaření v lese a ohrožení lesních porostů při splnění podmínek uvedených ve výroku tohoto stanoviska.

Toto jednotné environmentální stanovisko bylo vydáno namísto následujících správních úkonů:

Zákon o vodách (č. 254/2001 Sb.)

- Souhlas vodoprávního úřadu dle § 17 odst.1 písm.a) zákona č. 254/2001 Sb., o vodách a o změně některých zákonů (vodní zákon), ve znění pozdějších předpisů.

Zákon o odpadech (č. 541/2020 Sb.)

- Vyjádření k nakládání s odpady ke změně dokončené stavby (§146 odst. 3 písm. b)

Zákon o ochraně přírody a krajiny (č. 114/1992 Sb.)

- Souhlas se zásahem do významného krajinného prvku (§ 4 odst. 2)

Zákon o lesích (č. 289/1995 Sb.)

- závazného stanoviska k řízení podle jiného právního předpisu, jímž mají být dotčeny pozemky určené k plnění funkcí lesa do výměry 1 ha, není-li příslušný krajský úřad, a k dotčení pozemků do vzdálenosti 30 m od okraje lesa dle § 14 odst. 2 zákona č. 289/1995 Sb., o lesích.

Záměrem nejsou dotčeny zájmy chráněné níže uvedenými zákony jednotlivých složek životního prostředí:

Zákon č. 201/2012 Sb., o ochraně ovzduší, ve znění pozdějších předpisů.

Zákon č. 334/1992 Sb., o ochraně ZPF, ve znění pozdějších předpisů.

Platnost tohoto závazného stanoviska je 5 let ode dne jeho vydání s tím, že může být na žádost žadatele prodloužena v souladu s § 7 odst. 2 ZJES.

Poučení:

Závazné stanovisko ve smyslu § 149 správního řádu není samostatným rozhodnutím a nelze se proti němu odvolat. Jeho obsah je závazný pro výrokovou část správního rozhodnutí vydávaného v následném řízení podle § 1 ZJES. Obsah závazného stanoviska lze napadnout v rámci odvolání proti rozhodnutí, které bylo závazným stanoviskem podmíněno, postupem dle ustanovení § 149 odst. 7 správního řádu.

Ing. Lenka Vopálka Melicharová, Ph.D.
vedoucí odboru životního prostředí

Obdrží:

DOSING – Dopravoprojekt Brno group, spol. s.r.o., Kounicova 271/13, 602 Brno (DS)

Na vědomí:

Obec Soutice, Soutice 104, 257 71 Soutice

Toto oznámení bylo vyvěšeno po dobu 15 dnů pouze na úřední desce MěÚ Vlašim.

Vyvěšeno dne:

Sejmuto dne:

Razítko a podpis orgánu, který potvrzuje vyvěšení a sejmutí oznámení.

DOSING

projekční a inženýrská kancelář
Kounicova 271/13
Brno
602 00

VÁŠ DOPIS ZN.	ČÍSLO JEDNACÍ	SPISOVÁ ZNAČKA	DATUM
	LCR006/008715/2024	LCR00043446/2024	27.9.2024
VYŘIZUJE	TELEFON	GSM	FAX
J.Pávová	956187112	724623773	
			E-MAIL
			jitka.pavova@lesyacr.cz

Rekonstrukce propustku v kú. Soutice – stavba v ochranném pásmu lesa.

Lesy ČR, s.p., které mají právo hospodařit s pozemky ve vlastnictví státu a z titulu funkce odborného lesního hospodáře souhlasí s rekonstrukcí propustku na pozemku p.č. 2011/8 – ostatní plocha, jiná plocha v kú. Soutice ve vzdálenosti do 30 m od kraje lesa p.č. 1415/1 v kú. Soutice ve vlastnictví soukromých osob za níže uvedených podmínek :

- na sousedním lesním pozemku nebude skladován stavební materiál.
- na lesní pozemek nebude vjíždět těžká technika.
- po ukončení rekonstrukce bude pozemek uveden do původního stavu
- před započítím a uzavřením stavby bude sepsán protokol o předání a převzetí pozemku, kterého se zúčastní Bc. Jan Pícha, lesník polesí Vlašim. -10. 725 929 153

Toto vyjádření je vydáno na základě zaslané situace výše uvedené stavby za účelem zajištění podkladů pro územní a stavební řízení.

S pozdravem

Lesy České republiky, s.p. [28]
se sídlem Přemyslova 1106/19, Nový Hradec Králové
500 08 Hradec Králové
IČ: 42196451, DIČ: CZ42196451
Lesní závod Konopiště
Konopiště 12, 256 01 Benešov

Ing. Miroslav Jankovský
ředitel Lesního závodu Konopiště



POVODÍ VLTAVY
státní podnik
ZÁVOD DOLNÍ VLTAVA
GRAFICKÁ 36
150 21 PRAHA 5

TEL.: 257 099 111
221 401 111
FAX: 257 31 35 22
BANKOVNÍ SPOJENÍ:
KB PRAHA 5, č.ú.: 316 32051/0100

VÁŠ DOPIS ZNAČKY/ZE DNE
--- / ---

NAŠE ZNAČKA
PVL-64654/2024/240-Do

VYŘIZUJE/LINKA
Ing. Zuzana Dobešová / 227
zuzana.dobesova@pvl.cz
Bc. Michal Břenda / 724785921

DATUM
9. 10. 2024

k.ú.: Soutice; **obec:** Soutice; **ORP:** Vlašim; **kraj:** Středočeský

„II/126 Soutice, rekonstrukce propustku“

- I.) stanovisko správce povodí
• k souhlasu podle §17 vodního zákona
II.) vyjádření účastníka řízení (správce vodního toku)

K Vaší žádosti o stanovisko k akci „II/126 Soutice, rekonstrukce propustku“ obdržené dne 13. 9. 2024 prostřednictvím emailu, jejíž součástí je dokumentace pro společné povolení stavby vypracovaná společností DOSING-Dopravoprojekt Brno group, s.r.o. v srpnu 2024:

- I. Povodí Vltavy, státní podnik, na základě ustanovení § 54 odst. 4 zákona č. 254/2001 Sb., o vodách a o změně některých zákonů (vodní zákon), ve znění pozdějších předpisů, vydává jako příslušný správce povodí v dílčím povodí Dolní Vltavy, k předloženému záměru následující

s t a n o v i s k o :

Z hlediska zájmů daných platným Národním plánem Labe a Plánem dílčího povodí Dolní Vltavy dle ustanovení § 24 až § 26 vodního zákona **je uvedený záměr možný**, protože lze předpokládat, že záměrem nedojde ke zhoršení chemického stavu a ekologického stavu dotčených útvarů povrchových vod a chemického stavu a kvantitativního stavu útvaru podzemních vod, a že nebude znemožněno dosažení jejich dobrého stavu. Toto hodnocení vychází z posouzení souladu daného záměru s výše uvedenými platnými dokumenty.

Z hlediska dalších zájmů daných vodním zákonem k předloženému záměru uvádí:

S vydáním souhlasu podle §17 vodního zákona lze souhlasit za podmínek:

- 1) Stavební činností nebude ohrožena jakost povrchových nebo podzemních vod zejména závadnými látkami podle ustanovení § 39 vodního zákona. Na stavbě budou prostředky pro likvidaci případné havárie.
- 2) Odpady ze stavby budou likvidovány v souladu se zákonem o odpadech č. 541/2020 Sb. ve znění pozdějších předpisů.
- 3) Pro stavbu bude vypracován Havarijní plán.

Dle předloženého záměru jsou souřadnice v souřadnicovém systému S-JTSK ve středu propustku: X = 1089290; Y = 704189.

Toto stanovisko správce povodí platí dva roky od dne jeho vydání.



Povodí Vltavy, státní podnik - zápis v obchodním rejstříku: Městský soud v Praze, oddíl A, vložka 43594

Obchodní firma: Povodí Vltavy, státní podnik
Sídlo: Holečkova 3178/8, Smíchov, 150 00 Praha 5

IČO: 70889953
DIČ: CZ70889953

II. Povodí Vltavy, státní podnik, jako správce bezejmenného drobného vodního toku IDVT 10259220 vydává následující**v y j á d ř e n í:**

Souhlasíme s vydáním souhlasu podle §17 vodního zákona výše uvedeného záměru za předpokladu splnění následujících podmínek:

- 1) Stavba bude provedena v souladu s ČSN 75 2130 - Křížení a souběhy vodních toků s dráhami, pozemními komunikacemi a vedeními.
- 2) Úpravy a opevnění koryta v prostoru propustku musí plynule (směrově a výškově) navazovat na stávající koryto toku tak, aby nedocházelo k negativnímu ovlivnění hydraulických poměrů v toku při vyšších průtocích vody a byla zachována stabilita přilehlých úseků koryta v souladu TNV 75 2102 – Úpravy potoků.
- 3) Narušené úseky koryta toku budou uvedeny do stávajícího stavu. Opevnění v korytě toku, které bude součástí propustku (betonová přelivná hrana a vývařiště), zůstane ve správě a majetku investora stavby mostu, tzn. včetně povinnosti udržovat toto opevnění v řádném technickém stavu a opravovat je.
- 4) V blízkosti vodního toku nebo v místech soustředěného povrchového odtoku nebude skladován odplavitelný materiál, zemina nebo jiný stavební materiál.
- 5) Pro stavbu bude vypracován Havarijní plán v souladu s vyhl. č. 450/2005 Sb.
- 6) Při provádění prací (zejména bourací a výkopové práce apod.) je nutno zabránit padání materiálu ze stavby do koryta toku. Materiál, který by se případně dostal do koryta, bude neprodleně odstraněn.
- 7) Zahájení stavebních prací bude oznámeno správci toku (úsekový technik Bc. Michal Brenda, e-mail: michal.brenda@pvl.cz, 724 785 921). Požadujeme být také přizváni k závěrečné kontrolní prohlídce stavby.

Obecné informace (pozn. ☒ ano):

Vodní tok: bezejmenný drobný vodní tok IDVT 10259220

Správce vodního toku: Povodí Vltavy, státní podnik

ČHP: 1-09-03-0060 (Štěpánovský potok)

HGR: 6320 (základní)

útvary povrchových vod: DVL_0510 Štěpánovský potok od pramene po ústí do toku Sázava

útvary podzemních vod - základní: 63204 Krystalinikum v povodí Střední Vltavy - severní část

povodňové ohrožení: vysoké ☐ střední ☐ nízké ☐ zbytkové (reziduální) ☐

záplavové území ☐

rozliv Q₂₀ ☐ rozliv Q₅ ☐ rozliv Q₁₀₀ ☐ (částečně ☐)

AZZÚ ☐ (částečně ☐)

CHOPAV ☐

OPVZ ☐

Území chráněné pro akumulaci povrchových vod ☐

Posouzení vlivu záměru na vodní útvary:

Vzhledem k rozsahu a charakteru stavby lze předpokládat, že záměr nebude mít vliv na stav dotčených vodních útvarů a že jím nebude znemožněno dosažení dobrého stavu dotčených vodních útvarů.

Obsah žádosti:

Povodí Vltavy, státní podnik obdržel dne 13. 9. 2024 Vaši žádost o stanovisko k projektové dokumentaci stavby „II/126 Soutice, rekonstrukce propustku“ v k.ú. Soutice, zpracovatel společnost DOSING-Dopravoprojekt Brno group, s.r.o. - Ing. Radek Pacht ČKAIT 1001116 (srpen 2024), jako podklad pro společné povolení stavby. Investorem je Krajská správa a údržba silnic Středočeského kraje, p.o., Zborovská 11, 150 21 Praha 5.

Předmětem projektové dokumentace je demolice stávajícího kamenného propustku a výstavba nového trubního propustku o průměru 1,60 m na pozemcích p.č. 2011/1, 2011/5 a 2011/8 v k.ú. Soutice. Propustek převádí silnici II/126 přes bezejmenný pravostranný přítok Štěpánovského potoka mezi obcemi Soutice a Trhový Štěpánov. Stávající propustek je tvořen kamennou klenbou světlosti 1,75 m a je ve velmi špatném technickém stavu. Propustek bude zdemolován a na jeho místě bude vystavěn nový trubní propustek průměru 1,60 m a délky 16,7



m. Dále bude odfrézována vozovka a vyměněna na délku 30,0 m mimo most. Na dotčené silnici II/126 nedojde ke změně výškového a směrového vedení komunikace. Koryto potoka bude na vtoku a výtoku odlážděno na délku cca 1,0 m lomovým kamenem do betonu.

Výstavbou bude přímo dotčen bezejmenný drobný vodní tok (pravostranný přítok Štěpanovského potoka) IDVT 10259220 v ř. km 0,320, který je ve správě Povodí Vltavy, státní podnik. Tento drobný vodní tok nemá stanoveno záplavové území.

Stavba se nedotýká pozemků ani staveb, ke kterým má Povodí Vltavy, státní podnik, právo hospodařit.

Ing. Jan Goldbach
vedoucí provozního střediska
povrchových a podzemních vod
elektronicky podepsáno

Na vědomí: spis (PVL-13869/2024/SP)
PS7: Bc. Michal Břenda

